


Commune de Vresse-sur-Semois
12° Division (Nafrature) - N° INS 91097
Section B du cadastre
Echelle: 1/250

PROJET DE DIVISION

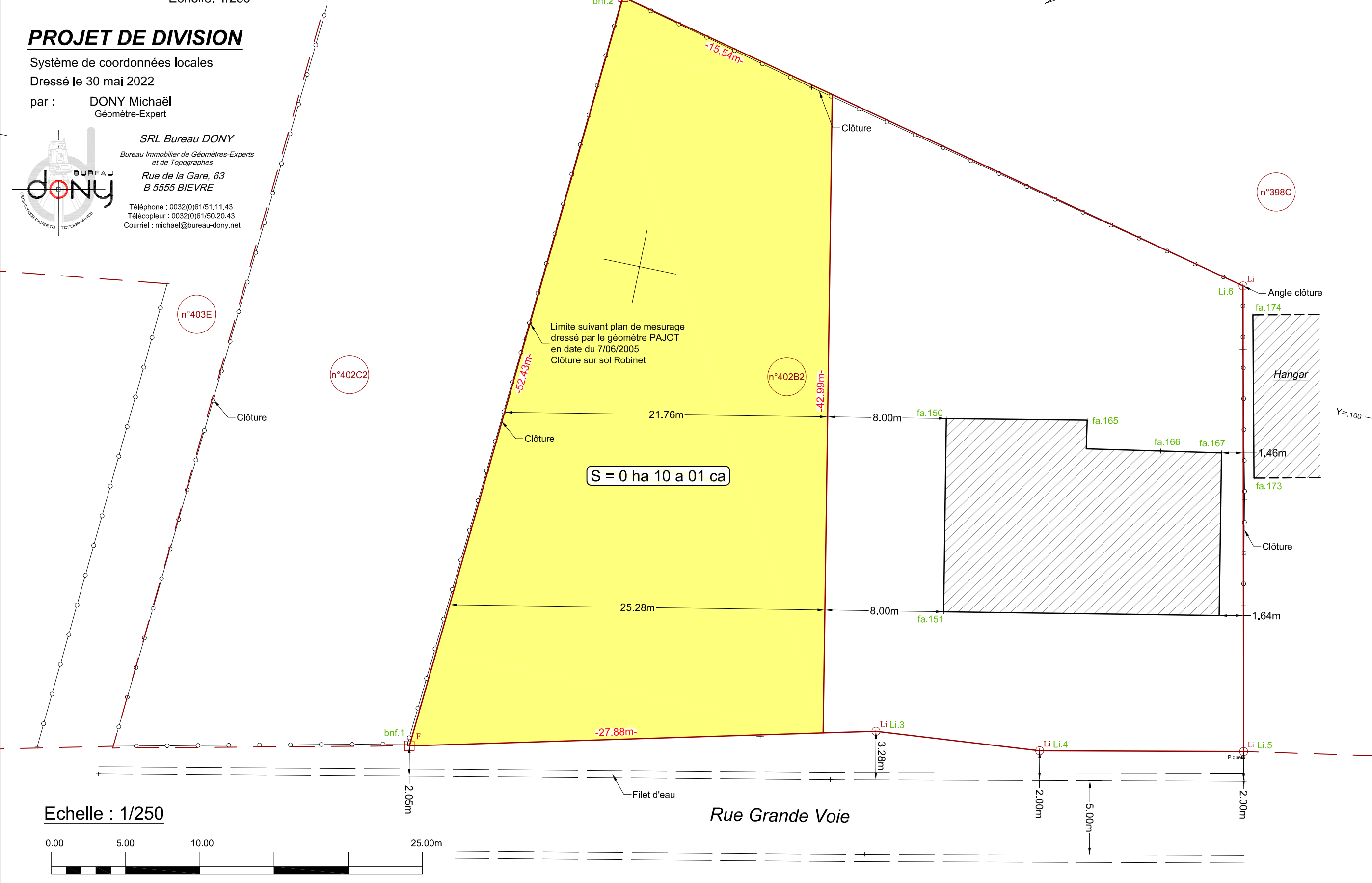
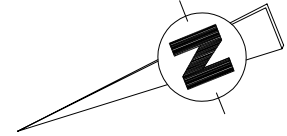
Système de coordonnées locales

Dressé le 30 mai 2022

par : DONY Michaël
Géomètre-Expert



SRL Bureau DONY
Bureau Immobilier de Géomètres-Experts
et de Topographes
Rue de la Gare, 63
B 5555 BIEVRE
Téléphone : 0032(0)61/51.11.43
Télécoleur : 0032(0)61/50.20.43
Courriel : michael@bureau-dony.net



S = 0 ha 10 a 01 ca

Limite suivant plan de mesurage
dressé par le géomètre PAJOT
en date du 7/06/2005
Clôture sur sol Robinet


n°398C

n°403E

n°402C2

n°402B2

Echelle : 1/250



Rue Grande Voie